



Informace o pozemku

Parcelní číslo: [76/11](#) 

Obec: [Kopidlno \[573060\]](#) 

Katastrální území: [Kopidlno \[669296\]](#)

Číslo LV: [1347](#)

Výměra [m²]: 804

Typ parcely: Parcela katastru nemovitostí

Mapový list:

Určení výměry: Graficky nebo v digitalizované mapě

Druh pozemku: zahrada



Vlastníci, jiní oprávnění

Vlastnické právo	Podíl
Janoušek Jaroslav, Lipová 638, 50732 Kopidlno	1/2
Šináglová Olga, Lipová 638, 50732 Kopidlno	1/2

Způsob ochrany nemovitosti

Název
zemědělský půdní fond

Seznam BPEJ

BPEJ	Výměra
31000 	804


Omezení vlastnického práva

Typ
Zástavní právo smluvní

Jiné zápisy

Typ
Rozhodnutí o úpadku (§ 136 odst. 1 insolvenčního zákona) - Janoušek Jaroslav
Zahájení exekuce - Šináglová Olga

 Řízení, v rámci kterých byl k nemovitosti zapsán cenový údaj

Nemovitost je v územním obvodu, kde státní správu katastru nemovitostí ČR vykonává [Katastrální úřad pro Královéhradecký kraj, Katastrální pracoviště Jičín](#) 

Zobrazené údaje mají informativní charakter. Platnost dat k 26.06.2021 15:00.